

# Point travaux

## Information sur les principaux travaux du 5 au 11 août 2024

Montpellier Méditerranée Métropole, compétente en matière de voirie et de mobilités, informe les habitants du territoire sur les principaux travaux de la semaine qui impactent les déplacements.

## Travaux récemment terminés

- **Quartier Centre**

- **Où ? Rue du Grand Saint-Jean, entre les rues d'Alger et Anatole France.**

Quand ? Depuis le 1<sup>er</sup> août 2024.

Quoi ?

- Réfection de la chaussée ;
- Élargissement des trottoirs et réfection du passage destiné aux personnes à mobilité réduite (PMR).

Maître d'ouvrage : Montpellier Méditerranée Métropole.

Incidences sur la circulation : réouverture de la rue du Grand Saint-Jean.

- **Quartier Hôpitaux – Facultés**

- **Où ? Avenue Abbé Paul Parguel.**

Quand ? Depuis le 27 juillet 2024.

Quoi ? Travaux de protection des canalisations de gaz.

Maître d'ouvrage : GRDF.

Incidences sur circulation : fin de la mise en circulation alternée de l'avenue Abbé Paul Parguel au niveau de la rue de Gascogne.

- **Où ? Route de Mende, entre le carrefour de la Brigade Légère du Languedoc au rond-point Odette Brangier.**

Quand ? Depuis le 3 août 2024.

Quoi ? Réaménagement du carrefour Brigade Légère du Languedoc, dans le cadre de la construction de la ligne 5 du tramway.

Maîtrise d'ouvrage : TaM.

Incidences sur la circulation : rétablissement de la configuration normale de circulation route de Mende du carrefour de la Brigade Légère du Languedoc au rond-point Odette Brangier.

- **Où ? Rue Henri Dunant au croisement avec la route de Mende et l'avenue de la Justice de Castelnaud.**

Quand ? Depuis le 3 août 2024.

Quoi ? Aménagement de la place de la Brigade Légère du Languedoc, dans le cadre de la construction de la ligne 5 de tramway.

Maître d'ouvrage : TaM.

Incidences sur la circulation :

- rétablissement de la configuration normale de circulation rue Henri Dunant au croisement avec la route de Mende et l'avenue de la Justice de Castelnaud ;
- remise en service de la voie de bus et cycles dans chaque sens de circulation.

- **Quartier Port Marianne**
  - **Où ? Avenue du Pirée (au niveau de la station de tramway « Moularès – Hôtel de Ville »).**  
 Quand ? Depuis le 1<sup>er</sup> août 2024.  
 Quoi ? Réfection des trottoirs.  
 Maître d’ouvrage : Montpellier Méditerranée Métropole.  
 Incidences sur la circulation : réouverture à la circulation du pont Jean Zuccarelli depuis l’avenue Marie de Montpellier.
  - **Avenue du Pont Juvénal.**  
 Quand ? Depuis le 3 août 2024.  
 Quoi ? Rabotage des enrobés du pont dans le cadre de l’aménagement de la ligne 1 du bustram.  
 Maître d’ouvrage : Montpellier Méditerranée Métropole.  
 Incidence sur la circulation : rétablissement de la configuration normale de circulation.
  - **Où ? Place Pablo Picasso.**  
 Quand ? Depuis le 31 juillet 2024.  
 Quoi ? Réfection du sol (reprise de pavage).  
 Maître d’ouvrage : Montpellier Méditerranée Métropole.  
 Incidence sur la circulation : rétablissement de la configuration normale de circulation.
- **Quartier Prés d’Arènes**
  - **Où ? Avenue Germaine Tillion entre la rue des Acconiers et l’avenue du Professeur Étienne Antonelli.**  
 Quand ? Depuis le 27 juillet 2024.  
 Quoi ? Création d’un ralentisseur.  
 Maître d’ouvrage : Montpellier Méditerranée Métropole.  
 Incidences sur la circulation : réouverture de l’avenue Germaine Tillion entre la rue des Acconiers et l’avenue du Professeur Etienne Antonelli.
- **Métropole (hors Montpellier)**
  - **Où ? Sussargues – Grand rue Louis Bouis.**  
 Quand ? Depuis le 31 juillet 2024.  
 Quoi ?
    - Reconfiguration de l’espace public et création d’une place devant les commerces.
    - Réaménagement de la traversée piétonne.
    - Élargissement des trottoirs.
    - Désimperméabilisation des places de stationnement.
 Maître d’ouvrage : Montpellier Méditerranée Métropole.  
 Incidences sur la circulation : rétablissement de la configuration normale de circulation.

## Nouveaux chantiers

- **Quartier Centre**  
**Où ? Boulevard de l’Observatoire**  
 Quand ? Du 5 au 23 août 2024 de **20h à 6h**.  
 Quoi ? Création d’une fosse anti-franchissement sur la plateforme tramway.  
 Maître d’ouvrage : TaM.  
 Incidences : nuisances sonores attendues.

- **Quartier Mosson**

- **Où ? Rue de Bari.**

- Quand ? Du 3 au 9 août 2024.

- Quoi ? Création du réseau de chaleur Nord.

- Maîtrise d'ouvrage : SA3M Énergie.

- Incidences sur la circulation :

- mise en alternat de la rue de Bari ;
    - mise en alternat du Square Uranus.

- **Métropole (hors Montpellier)**

- **Où ? Castelnau le Lez - Chemin du Pech Saint-Peyre.**

- Quand ? du 5 août au 30 août 2024.

- Quoi ? Travaux de voirie et station dans le cadre de l'aménagement de la ligne 1 du bustram.

- Maîtrise d'ouvrage : TAM.

- Incidences sur la circulation : mise en sens unique du chemin du Pech Saint-Peyre.



## Travaux en cours

- **Quartier Centre**

- **Où ? Cours Gambetta.**

- Quand ? Du 22 juillet au 13 septembre 2024.

- Quoi ? Aménagement de l'anneau vélo pour permettre une continuité cyclable autour du centre-ville de Montpellier.

- Maître d'ouvrage : Montpellier Méditerranée Métropole.

- Incidences sur la circulation : mise en circulation alternée du cours Gambetta selon les besoins du chantier.

- **Où ? Rue Saint-Louis, entre le boulevard des Arceaux et le cours Gambetta.**

- Quand ? Du 22 juillet au 9 août 2024.

- Quoi ? Réfection de trottoirs.

- Maître d'ouvrage : Montpellier Méditerranée Métropole.

- Incidences sur la circulation : mise en circulation alternée rue Saint Louis entre le boulevard des Arceaux et le cours Gambetta, selon les besoins du chantier.

○ **Où ? Rues des Aiguerelles, Farges et du Général Riu.**

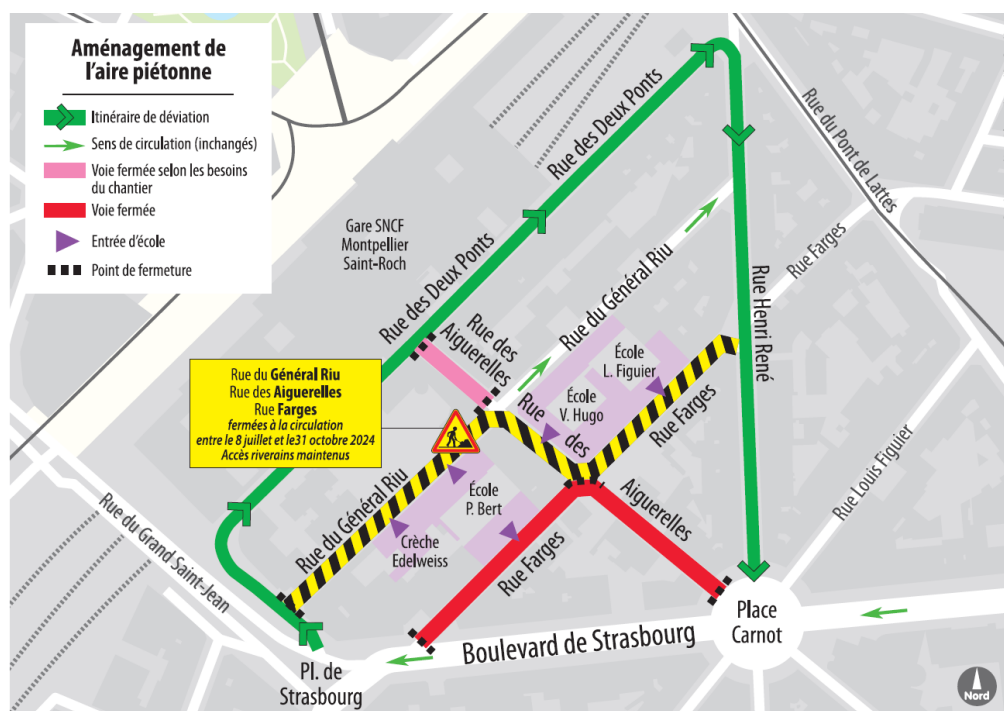
Quand ? Du 8 juillet au 31 octobre 2024.

Quoi ? Réfection de la chaussée, élargissement des trottoirs, embellissement et végétalisation, dans le cadre du dispositif « Rue aux écoliers ».

Maître d'ouvrage : Montpellier Méditerranée Métropole.

Incidences sur circulation :

- fermeture de la rue des Aiguerelles entre les rues des Deux Ponts et du Général Riu, selon les besoins du chantier ;
- un itinéraire de contournement sera mis en place par les rues des Deux Ponts et Henri René ;
- fermeture des rues des Aiguerelles et Farges entre les places Carnot et de Strasbourg ;
- fermeture permanente de l'accès à la rue du Général Riu depuis la Place de Strasbourg ;
- accès riverains maintenus.



○ **Où ? Avenue Charles Flahault et rues du Triolet et des Hospices.**

Quand ? Du 3 juin au 30 août 2024.

Quoi ? Enfouissements du réseau électrique et d'éclairage public dans le cadre de l'aménagement de la place Jules Rimet et de la véloline 10 de l'avenue Charles Flahault ;

Maître d'ouvrage : ENEDIS et Montpellier Méditerranée Métropole.

Incidences sur la circulation :

**du 22 juillet au 30 août 2024 :**

- fermeture de la rue du Triolet ;
- mis en place d'un itinéraire de déviation par l'avenue Frédéric Sabatier d'Espéyan et la rue des Hospices ;
- mise en circulation alternée de la rue des Hospices ;
- mise en circulation alternée de l'avenue Charles Flahault entre la rue des Hospices et le carrefour Jules Rimet, selon les besoins du chantier.

○ **Où ? Boulevard du Jeu de Paume, place Saint-Denis, rue du Faubourg de la Saunerie et cours Gambetta.**

Quand ?

Du 1<sup>er</sup> juin au 2 septembre 2024.

Quoi ?

- Raccordement des lignes 3 et 5 de tramway.
- Pose d'un nouveau revêtement et rénovation de la voie ferrée : boulevard du Jeu de Paume, entre les rues du Faubourg de la Saunerie et André Michel ;
- rue André Michel ;
- rue du Faubourg de la Saunerie.

Maître d'ouvrage : TaM.

Incidences sur la circulation du tramway : interruption de la ligne 3 entre les stations Saint-Denis et Observatoire.

Incidences sur la circulation riveraine

**le 26 juillet 2024. Prolongation jusqu'au 19 août 2024 :**

- fermeture de la rue Paul Brousse selon les besoins du chantier ;
- un itinéraire de déviation sera mis place par les rues de Castilhon et du Cheval Vert ;

**du 29 juillet au 2 septembre 2024**

- fermeture du boulevard du Jeu de Paume, entre les rues André Michel et de Castilhon ;
- mise en double sens de la rue de Castilhon ;
- fermeture de la place Saint-Denis et de la rue du Faubourg de la Saunerie, entre la rue Paul Brousse et la place Saint-Denis ;
- mise en place d'un itinéraire de déviation par les rues du Grand-Saint-Jean, Anatole France, la place Alexandre Laissac, les boulevards de l'Observatoire et du Jeu de Paume, les rues de Castilhon et du Cheval Vert et le cours Gambetta ;
- fermeture de la rue André Michel ;
- mise en place d'un itinéraire de déviation par la rue de Castilhon ;
- mise en impasse de la rue Général Campredon.

Plus d'informations sur : [tam-voyages.com](http://tam-voyages.com)



○ **Où ? Avenue Jacques Cartier, rue Poséidon et pont Juvénal.**

Quand ? Du 22 avril au 27 décembre 2024.

Quoi ? Création de la station, aménagement de la voirie et pose des bordures, dans le cadre de l'aménagement de la ligne 1 du bustram.

Maîtrise d'ouvrage : TaM.

Incidences sur la circulation :

- réduction de deux voies à une voie de circulation sur la rue Poséidon ;
- mise en sens unique de la rue Poséidon vers l'avenue Pierre Mendès-France ;
- mise en sens unique des avenues du Pont Juvénal et Jacques Cartier selon les besoins du chantier ;
- maintien du sens de circulation vers l'avenue Pierre Mendès-France ;
- accès au parking Europa maintenus.



○ **Où ? Rues Doria et Gerhardt.**

Quand ? Du 8 avril au 10 mai 2024. Prolongation jusqu'au 16 août 2024.

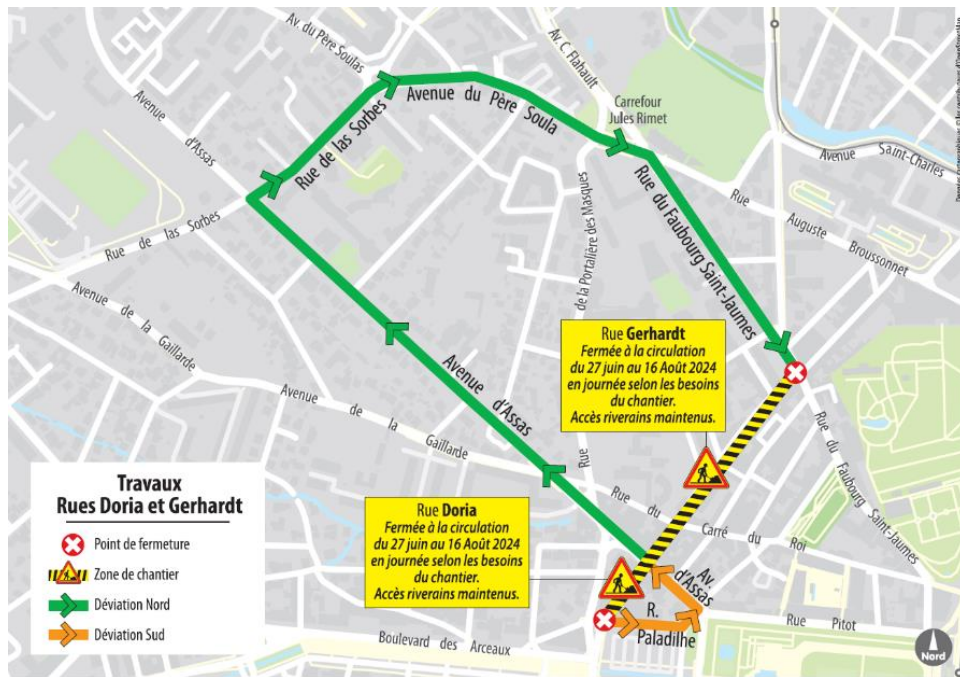
Quoi ?

- Aménagement de l'anneau vélo qui permettra de réaliser une continuité cyclable autour du centre-ville de Montpellier ;
- Pose de Bordures de séparation entre la piste cyclable et la voie dédiée aux voitures ;
- Pose d'un nouvel enrobé.

Maître d'ouvrage : Montpellier Méditerranée Métropole.

Incidences sur la circulation :

- fermeture à la circulation des rues Doria et Gerhardt entre les rues Paladilhe et du Faubourg Saint-Jaumes.
- deux itinéraires de déviation seront mis en place selon les besoins du chantier :
- par le Nord, suivre l'avenue d'Assas, la rue de Las Sorbes, l'avenue du Père Soulas et la rue du Faubourg Saint-Jaumes ;
- par le Sud, suivre la rue Paladilhe et l'avenue d'Assas.
- Accès riverains maintenus.



○ **Où ? Place des Martyrs de la Résistance**

Quand ? Du 4 mars à novembre 2024.

Quoi ?

- Élargissement de la rampe d'accès au parking Préfecture-Marché aux Fleurs.
- Fermeture de la sortie du parking donnant sur la place des Martyrs de la Résistance.

Maître d'ouvrage : SA3M.

Incidences sur la circulation :

- mise à double sens de circulation des voies longeant la Préfecture ;
- sortie unique du parking par la place du marché aux Fleurs ;
- accès riverains et livraisons maintenus.
- **à partir du 22 juillet 2024** : rétablissement de l'entrée d'origine (par la rue Foch – parking Préfecture) ;



- **Où ? Rue Bonnard, entre les rues Auguste Broussonnet et du Faubourg Saint-Jaumes.**

Quand ? Du 5 février à décembre 2024.

Quoi ?

- Création d'une zone de rencontre. Dans cette zone, les piétons sont autorisés à circuler sur la chaussée sans y stationner et bénéficient de la priorité sur les véhicules.
- Aménagement de l'anneau vélo qui permettra de réaliser une continuité cyclable dans les deux sens de circulation autour du centre-ville de Montpellier.
- Enfouissement des réseaux aériens.

Maître d'ouvrage : Montpellier Méditerranée Métropole.

Incidences sur la circulation :

- suppression de places de stationnement et fermeture de la rue Bonnard, entre les rues Auguste Broussonnet et du Faubourg Saint-Jaumes.
- un itinéraire de déviation sera mis en place par la rue de la Sauzède.
- accès piétons et riverains maintenus.
- une place de stationnement au parking Pitot ou un abonnement de « stationnement résident sur voirie » est proposé aux riverains propriétaires ou locataires de parkings privés rue Bonnard.

- **Où ? Avenue Georges Clémenceau et rues adjacentes.**

Quand ? du 29 juin à novembre 2024.

Quoi ? Réalisation de la plateforme et de la voie ferrée dans le cadre de la construction de la ligne 5 de tramway.

Maître d'ouvrage : TaM.

Incidences sur la circulation :

- fermeture ponctuelle des voies selon les besoins du chantier ;
- accès riverains maintenus.

- **Quartier Cévennes**

- **Où ? Rue Michel Teule.**

Quand ? Du 3 au 31 août 2024.

Quoi ? Création du réseau de chaleur Nord Alco.

Maîtrise d'ouvrage : SA3M Énergie.

Incidences sur la circulation :

- fermeture de la Michel Teule.
- mise en place d'un itinéraire de déviation par la rue du Professeur Louis Ravaz.

- **Où ? Avenue des Moulins.**

Quand ? Du 8 juillet 2024 au 17 janvier 2025.

Quoi ? Travaux de renouvellement des réseaux d'eau potable et d'assainissement.

Maître d'ouvrage : Régie des eaux.

Incidences sur circulation **du 8 juillet au 15 septembre 2024** :

- Suppression de places de stationnement et fermeture de l'avenue des Moulins entre la route de Lodève à la rue des Communautés ;
- mise en place d'un itinéraire de déviation par la route de Lodève, les rues Paul Rimbaud et des Avelaniers ;
- accès riverains maintenus.



○ **Où ? Rue du Chemin Salinier.**

**Chemin des Oliviers depuis la route de Lavérune.**

Quand ? Du 8 juillet au 2 septembre 2024.

Quoi ? Dévoisement de réseaux secs et humides dans le cadre de la construction de la ligne 5 de tramway.

Maître d'ouvrage : TaM.

Incidences sur la circulation :

**du 8 juillet au 2 septembre 2024 :**

- fermeture de l'accès à la rue du Chemin Salinier depuis la route de Lavérune ;
- accès riverains maintenus par la rue du Pont de Lavérune ;

**du 15 juillet au 2 septembre 2024 :**

- fermeture de l'accès au chemin des Oliviers depuis la route de Lavérune ;
- accès riverains maintenus par la rue Camille Claudel.



○ **Où ? Rue de Casseyrols.**

Quand ? Du 13 mai au 25 octobre 2024.

Quoi ? Création du réseau de chaleur Nord Alco.

Maîtrise d'ouvrage : SA3M Énergie.

Incidences sur la circulation piétonne **19 juillet au 23 août 2024 :**

- fermeture du cheminement piéton entre la rue de Casseyrols et l'allée du Mourvèdre.
- l'allée du Mourvèdre sera fermée à la circulation au niveau de la résidence L'Alba, selon les besoins du chantier.
- un itinéraire de déviation sera mis en place par les rues des Eucalyptus, du Fesquet et de Casseyrols.



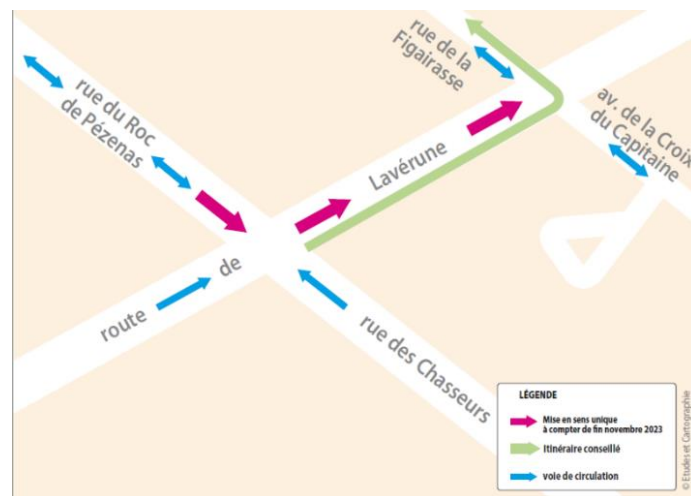
- **Où ? Route de Lavérune et rue du Roc de Pézenas.**

Quand ? Du 27 novembre 2023 à l'été 2025.

Quoi ? Construction de la ligne 5 de tramway.

Maître d'ouvrage : TaM.

Incidence sur la circulation : mise à sens unique de la rue du Roc de Pézenas au croisement de la route de Lavérune.



- **Quartier Croix d'Argent**

- **Où ? Rue Lydie Bénichou.**

Quand ? Du 15 juillet au 16 septembre 2024.

Quoi ?

- Piétonnisation de la rue Lydie Bénichou aux abords de l'école Jeanne Moreau dans le cadre du dispositif « rue aux écoliers ».
- Mise en place de bornes automatiques et aménagement des trottoirs.

Maître d'ouvrage : Montpellier Méditerranée Métropole.

Incidences sur la circulation :

- fermeture de la rue Lydie Bénichou depuis l'école Calendreta Dau Chivalet jusqu'à la rue Raymond Campourcy ;
- l'entrée de l'école est déplacée de la rue du 56e Régiment d'Artillerie à la rue Lydie Bénichou.
- accès aux parkings maintenus pour les riverains des résidences Hermes et Quadri.



- **Où ? Rue du Pas du Loup entre le boulevard Paul Valéry et l'avenue des Vanières.**  
 Quand ? Du 8 juillet 2024 au second semestre 2025.  
 Quoi ? Réalisation de la plateforme dans le cadre de la construction de la ligne 5 du tramway.  
 Maître d'ouvrage : TaM.  
 Incidences sur la circulation :
  - fermeture de l'accès à la rue du Pas du Loup depuis son intersection avec le boulevard Paul Valéry ;
  - mise en place d'un itinéraire de déviation par le boulevard Paul Valéry et la route de Lavérune.



- **Où ? Rue du Pas du Loup, entre la rue du Cheng Du et l'avenue du XV de France.**  
 Quand ? Du 21 mai au 1<sup>er</sup> août 2024. Prolongation jusqu'au 5 août 2024.  
 Quoi ? Réalisation de la plateforme dans le cadre de la construction de la ligne 5 du tramway.  
 Maître d'ouvrage : TaM.  
 Incidences sur la circulation :
  - fermeture des rues du Pas du Loup, André Puig Aubert alternativement selon les besoin du chantier au croisement avec l'avenue du XV de France ;
  - un itinéraire de déviation est mis en place par la rue André Puig Aubert ou par la rue du Pas du Loup.



- **Où ? Avenue du XV de France.**

Quand ? Du 18 mars 2024 au 26 décembre 2025.

Quoi ? Réalisation de la plateforme de tramway.

Maître d'ouvrage : TaM.

Incidences sur la circulation : suppression des places de stationnement rue du XV de France.



- **Où ? Rue de Font-Couverte.**

Quand ?

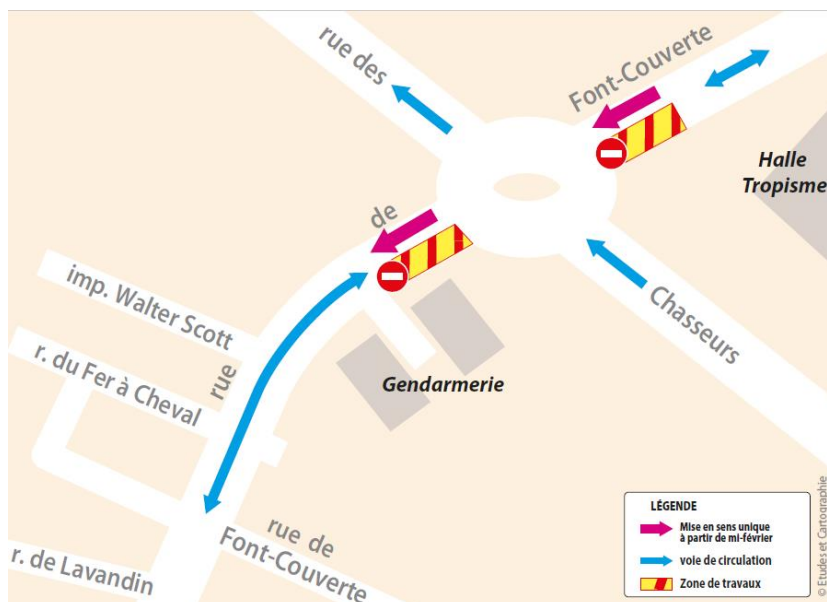
- du 12 février à 30 décembre 2024 : rue de Font-Couverte, entre les rues des Chasseurs et du Lavandin ;
- du 12 février au 30 décembre 2025 : rue de Font-Couverte, entre l'avenue de la Croix du Capitaine et la rue des Chasseurs.

Quoi ? Modernisation des réseaux souterrains (télécom, électricité, gaz, eau...) dans le cadre de la construction de la ligne 5 de tramway.

Maître d'ouvrage : TaM.

Incidences sur la circulation :

- mise en sens unique de la rue de Font-Couverte entre les rues des Chasseurs et du Lavandin ;
- mise en sens unique de la rue de Font-Couverte entre l'avenue de la Croix du Capitaine et la rue des Chasseurs ;
- accès riverains maintenus jusqu'au rond-point de la rue des Chasseurs.



- **Où ? Rue Léon Marès et avenue Lepic, entre la place du 8 Mai 1945 et la rue de l'Étoile Bleue.**

Quand ? Du 25 janvier 2024 à décembre 2025.

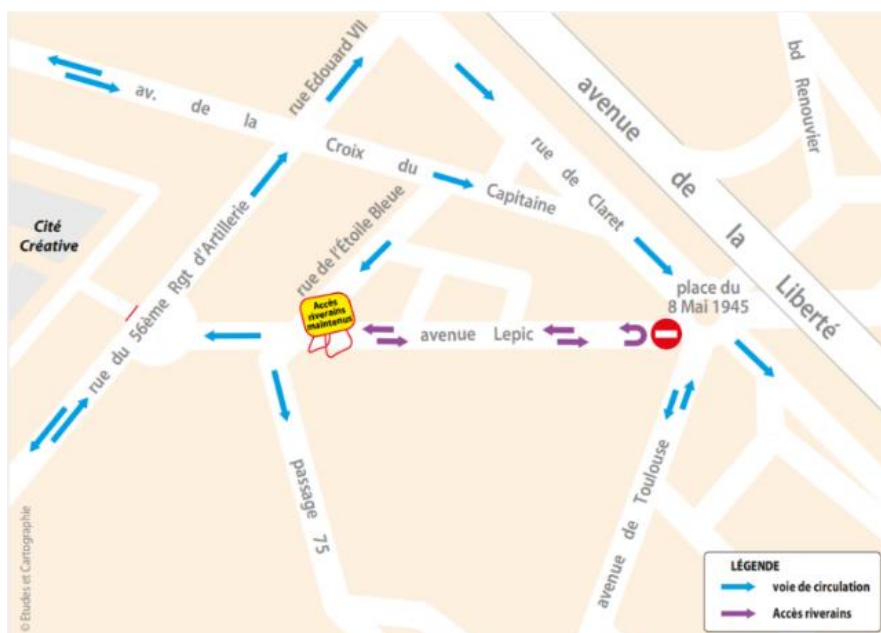
Quoi ? Réalisation de la plateforme et voie ferrées dans le cadre de la construction de la ligne 5 de tramway.

Maître d'ouvrage : TaM.

Incidences sur la circulation **avenue Lepic** :

- fermeture de l'avenue Lepic depuis la place du 8 Mai 1945 ;
- l'accès à l'avenue Lepic s'effectuera uniquement par les rues du 56<sup>e</sup> Régiment d'Artillerie et de l'Étoile Bleue.

Incidences sur la circulation **rue Léon Marès du 17 juin au 15 octobre 2024** : mise en impasse de la rue Léon Marès.



## Zoom sur la rue Léon Marès



- **Où ? Avenue de Vanières, entre la route de Lavérune et le rond-point du Grand M.**

Quand ? du 8 janvier 2023 au 2 septembre 2024.

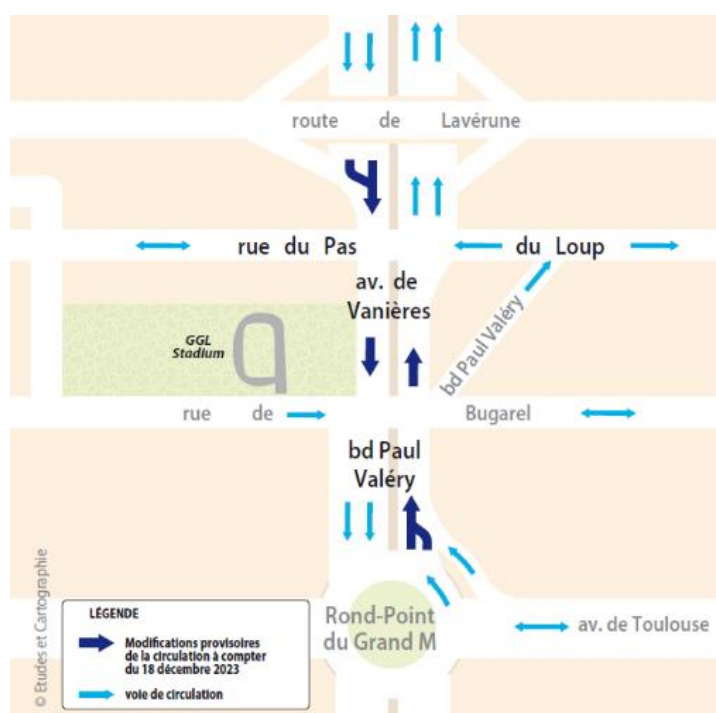
Quoi ?

- Aménagement de la plateforme du tramway en traversée de l'avenue de Vanières, dans le cadre de la construction de la ligne 5 de tramway.
- Construction d'une piste cyclable.
- Renouvellement du réseau d'alimentation d'eau potable.

Maître d'ouvrage : TaM.

Incidences sur la circulation :

- réduction de deux voies à une voie dans les deux sens de circulation, entre la route de Lavérune et le rond-point du Grand M ;
- mise à sens unique de la rue du Pas du Loup depuis le boulevard Paul Valéry vers l'avenue de Vanières.



- **Où ? Place Fourier.**

Quand ? Du 8 janvier au 26 décembre 2025.

Quoi ? Travaux de réseau pluvial dans le cadre de la construction de la ligne 5 de tramway.

Maître d'ouvrage : TaM.

Incidences sur la circulation : suppression de places de stationnement place Fourier.



- **Où ? Cité Créative entre la rue du 56<sup>e</sup> Régiment d'Artillerie et la place Niki de Saint-Phalle.**

Quand ? Du 20 novembre 2023 au 26 décembre 2025.

Quoi ? Construction de la ligne 5 de tramway.

Maître d'ouvrage : TaM.

Incidences sur la circulation :

- fermeture de l'accès à la Cité Créative depuis la rue du 56<sup>e</sup> Régiment d'Artillerie ;
- maintien des accès piétons aux résidences et à l'école ESMA ;
- suppression des stationnements sur le mail Pierre Mauroy.

- **Quartier Hôpitaux – Facultés**

- **Où ? Avenue du professeur Émile Jeanbrau**

Quand ? Du 9 juillet au 11 septembre 2024

Quoi ? Aménagement de la plateforme de tramway dans le cadre de la construction de la ligne 5.

Maîtrise d'ouvrage : TaM.

Incidences sur la circulation : mise en place d'un alternat à l'intersection de l'avenue du Professeur Emile Jeanbrau et la route de Mende.



- **Où ? Route de Ganges entre l'avenue d'Occitanie et l'entrée du CHU La Peyronie.**  
 Quand ? Du 1<sup>er</sup> juillet au 25 octobre 2024.  
 Quoi ? Création du réseau de chaleur Nord Alco.  
 Maîtrise d'ouvrage : SA3M Énergie.  
 Incidences sur la circulation :  
**du 1<sup>er</sup> juillet au 16 août 2024** : réduction de 3 voies à 2 de voies de circulation (voie de gauche) route de Ganges de l'avenue d'Occitanie à l'entrée du CHU La Peyronie.  
**du 25 juillet au 24 Septembre 2024.**
  - fermeture de la route de Ganges, entre l'entrée du CHU Lapeyronie et l'entrée du Centre Antonin Balmes.
  - mise en double sens de circulation route de Ganges du centre-ville vers Montpellier Nord, entre l'entrée du CHU Lapeyronie et l'entrée du Centre Antonin Balmes.
  
- **Où ? Rue de l'Hortus entre la place Jean Baumel et la route de Mende.**  
 Quand ? Du 11 juillet 2024 au 30 août 2024.  
 Quoi ?
  - Aménagement de trottoirs et de deux traversées piétonnes.
  - Pose d'un plateau ralentisseur.
  - Création d'un îlot végétalisé.
 Maître d'ouvrage : Montpellier Méditerranée Métropole.  
 Incidences sur la circulation :
  - mise en circulation alternée de la rue de l'Hortus entre la place Jean Baumel et la route de Mende selon les besoins du chantier ;
  - accès riverains maintenus.
  
- **Où ? Rue du Truel, entre la rue du Docteur Pezet et la place Eugène Bataillon.**  
 Quand ? Du 1<sup>er</sup> juillet 2024 au 31 janvier 2025.  
 Quoi ?
  - Aménagement de la piste cyclable.
  - Réfection de la chaussée et élargissement des trottoirs.
  - Organisation du stationnement.
  - Enfouissement du réseau électrique et rénovation de l'éclairage public.
  - Embellissement et végétalisation.
 Maître d'ouvrage : Montpellier Méditerranée Métropole.  
 Incidences sur la circulation :
  - maintien des deux sens de circulation avec mise en place d'un alternat selon les besoins du chantier ;
  - cheminement piétons maintenus à l'intérieur du chantier selon les besoins des travaux ;
  - vitesse de circulation abaissée à 20 km/h ;
  - la piste cyclable sera partagée par les cyclistes et les piétons ;
  - accès riverains maintenus.
  
- **Où ? Avenue Agropolis**  
 Quand ? Du 12 février au 20 décembre 2024.  
 Quoi ? Travaux de réseaux souterrains, de voirie et végétalisation dans le cadre de la construction de ligne 5 de tramway.  
 Maître d'ouvrage : TaM.  
 Incidences sur la circulation : mise en sens unique de l'avenue d'Agropolis entre le giratoire Professeur Louis Malassis au rond-point Agropolis.





○ **Où ? Rue de l'Aiguelongue et avenue du Val de Montferrand.**

Quand ? Du 6 mai au 13 août 2024.

Quoi ? Aménagement des voiries dans le cadre des travaux de la ligne 5 de tramway.

Maîtrise d'ouvrage : TaM.

Incidences sur la circulation :

- mise en sens unique de la rue de l'Aiguelongue entre la place de la Voie Domitienne et la rue Jean Thuile ;
- deux itinéraires de déviation sont mis en place
  - par le Nord, suivre la rue de l'Aiguelongue et les avenues du Moulin de Gasconnet et Val de Montferrand ;
  - par le Sud, suivre la rue Jean Thuile et l'avenue du Major Flandre ;



- **Quartier Mosson**

- **Où ? Rue d'Oxford, avenue de l'Europe et rue de Cambridge.**

Quand ? Du 8 juillet au 30 novembre 2024.

Quoi ? ? Renouvellement des réseaux d'eaux usées et d'eau potable.

Maître d'ouvrage : Régie des eaux.

Incidences sur circulation

**rue d'Oxford**

- fermeture de la rue d'Oxford, entre les rues de Bologne et de Lausanne ;
- un itinéraire de déviation sera mis en place la rue d'Oxford, l'avenue de l'Europe et les rues de Bari, d'Uppsala et de Bologne ;
- suppression de places de stationnement ;

**avenue de l'Europe et rue de Cambridge du 1<sup>er</sup> juillet au 30 août :**

- mise en place d'un alternat rue de Cambridge à l'angle avec l'avenue de l'Europe ;
- vitesse de circulation abaissée à 20 km/h ;
- suppression de places de stationnement ;
- accès piétons maintenus sur le trottoir opposé.

- **Où ? Rue du Professeur Blayac, entre la rue Émile Picard et la rue d'Oxford.**

Quand ? Du 8 janvier au 28 août 2024.

Quoi ? Création du réseau de chaleur Nord.

Maîtrise d'ouvrage : SA3M Énergie.

Incidences sur les lignes de bus **du lundi 19 juin au vendredi 20 décembre 2024 inclus** [En raison de travaux rue d'Oxford et avenue du Professeur Blayac] :

- la ligne 19 est déviée. Les arrêts Oxford, Halles de la Paillade, Uppsala et Saint-Paul ne sont pas desservis dans les deux sens ;
- se reporter aux arrêts provisoires situés sur l'avenue de l'Europe et avenue du Lauragais.

- **Quartier Port Marianne**

- **Où ? Rue Ada Lovelace.**

Quand ? Du 24 juillet au 15 septembre 2024.

Quoi ? Création des réseaux de chauffage urbain et reprise de réseaux dans le cadre de l'extension de la ligne 1 du tramway.

Maître d'ouvrage : SA3M.

Incidences sur la circulation :

- fermeture de la rue Ada Lovelace au croisement avec Rue du Mas des Brousses ;
- mise en place d'un itinéraire de déviation par la rue Steve Jobs.

- **Où ? Rond-point Benjamin Franklin et rues adjacentes.**

Quand ? Du 15 juillet au 16 août 2024 de 22h30 à 5h30.

○ Quoi ? Aménagement des voies dans le cadre de la construction du bustram 1.

○ Maître d'ouvrage : TaM.

Incidences sur circulation :

**du 29 juillet au 2 août** : fermeture de la rue Pommessargues selon les besoins du chantier ;  
**la nuit du 8 au 9 août** :

- fermeture complète du giratoire Benjamin Franklin de **21h à 6h** ;
- mise en place d'un itinéraire de déviation
  - par le Sud, suivre la rue Louis Lépine et Léonard de Vinci ;
  - par le Est, suivre l'avenue Marcel Dassault et la rue Hélène Boucher ;
  - par l'Ouest, suivre les rues de Salaison et de Pinville.



○ **Où ? Boulevard Pénélope**

Quand ? Du 4 juillet au 9 août 2024.

Quoi ? Création des structures des voies dans le cadre de l'extension de la ligne 1 du tramway.  
Maître d'ouvrage : TaM.

Incidences sur la circulation : réduction de deux voies à une voie de circulation boulevard Pénélope, entre les carrefours de Londres et d'Alexandrie.



○ **Où ? Avenue du Mondial 98, du rond-point Mattéo Manuguerra vers la place Ernest Granier.**

Quand ? Du 10 juin 2024 au 30 avril 2025.

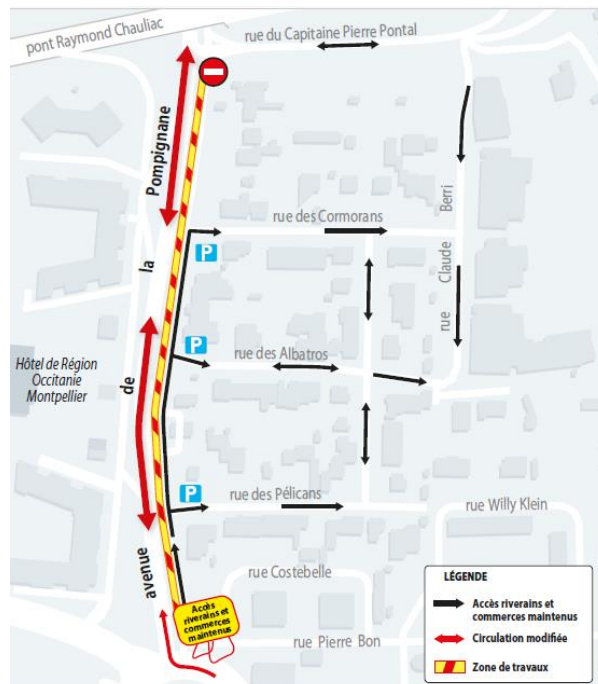
Quoi ?

- Création et aménagement de la piste cyclable – Véloligne A.
- Végétalisation et embellissement de l'avenue.
- Désimperméabilisation des sols.

Maître d'ouvrage : Montpellier Méditerranée Métropole.

Incidences sur la circulation **du 8 au 25 août 2024 du rond-point Mattéo Manuguerra à la rue Yves Bonnefoy :**

- fermeture de l'avenue du Mondial du rond-point Mattéo Manuguerra à la rue Yves Bonnefoy ;
  - un itinéraire de déviation sera mis en place par l'avenue Germaine Tillion, la rue des Acconiers, le Pont André Lévy, l'avenue Théroigne de Méricourt, la Place Pablo Picasso, l'avenue Nina Simone, le carrefour de Londres, le boulevard Pénélope et la place Odysseum.
  - inversion du sens de circulation de la rue de la Cavalade et de la rue Yves Bonnefoy.
- **Où ? Allée de la Méditerranée.**  
Quand ? Du 10 juin au 30 septembre 2024.  
Quoi ? Travaux de terrassement et de forage dans le cadre de l'agrandissement de la station épuration MAERA.  
Maître d'ouvrage : ENEDIS.  
Incidences sur la circulation :
- fermeture de la piste cyclable allée de la Méditerranée jusqu'à l'avenue Raymond Dugrand ;
  - un itinéraire de déviation pour les cyclistes sera mis en place par les rues des Justes Parmi les Nations et Claude Lévi-Strauss.
- **Où ? Avenue de la Pompignane, entre le rond-point Christophe Colomb et la rue Henri Pecquet.**  
Quand ? Du 25 mars au 27 décembre 2024.  
Quoi ? Travaux de démolition et de terrassement, dans le cadre de l'aménagement de la ligne 1 de busram.  
Maîtrise d'ouvrage : TaM.  
Incidences sur la circulation : **du 22 avril au 30 août :**
- réduction de deux voies à une voie de circulation avenue de la Pompignane ;
  - un itinéraire de déviation est mis en place par les rues du Capitaine Pierre Pontal, Fra Angelico et l'avenue Albert Einstein.
  - rétrécissement de la chaussée selon les besoins du chantier rue Henri Pecquet.



○ **Où ? Allée de Platon.**

Quand ? Du 26 février au 31 mai 2024. Prolongation jusqu'au 30 août 2024.

Quoi ? Terrassement et aménagement de la voirie, dans le cadre de l'aménagement de la ligne 1 du bustram.

Maîtrise d'ouvrage : TaM.

Incidences sur la circulation :

- modifications d'accès à certaines rues environnantes ;
- suppression de places de stationnement aux abords du chantier.



○ **Où ? Rue de la Vieille Poste, entre la rue de Pinville et le rond-point Benjamin Franklin.**

Quand ? De décembre 2023 au 27 décembre 2024.

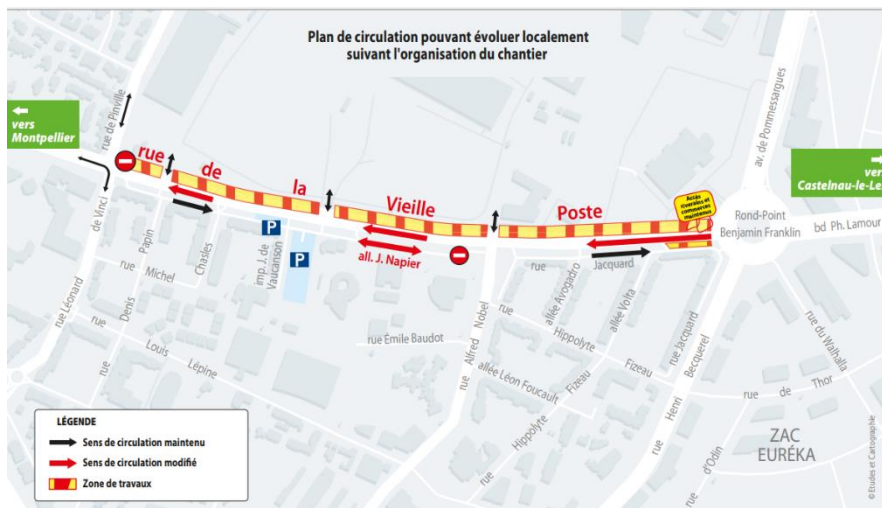
Quoi ? Travaux de démolition et de terrassement dans le cadre de l'aménagement de la ligne 1 du bustram.

Maîtrise d'ouvrage : TaM.

Incidences sur les lignes de bus : les lignes 51 et 9 sont déviées.

Incidences sur la circulation :

- mise à sens unique de la rue de la Vieille Poste depuis le rond-point Benjamin Franklin et la rue de Pinville en direction de Montpellier ;
- à partir du 13 mai 2024, réouverture des accès commerces par les contre-allées John Napier et rue Jacquard ;
- accès riverains maintenus.



○ **Où ? Rue de la Vieille Poste, entre les rues de Pinville et Henri Pecquet.**

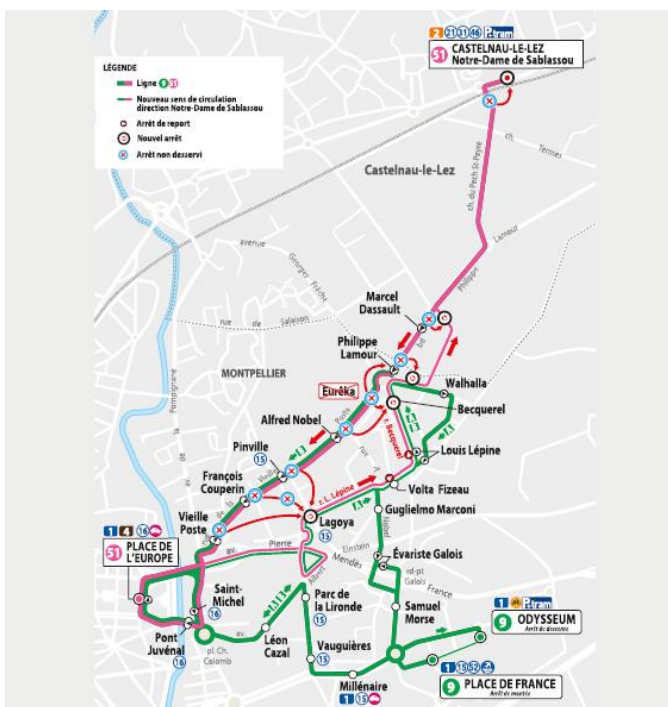
Quand ? Du 24 juin au 30 août 2024.

Quoi ? Travaux de démolition et de terrassement dans le cadre de l'aménagement de la ligne 1 du bustram.

Maîtrise d'ouvrage : TaM.

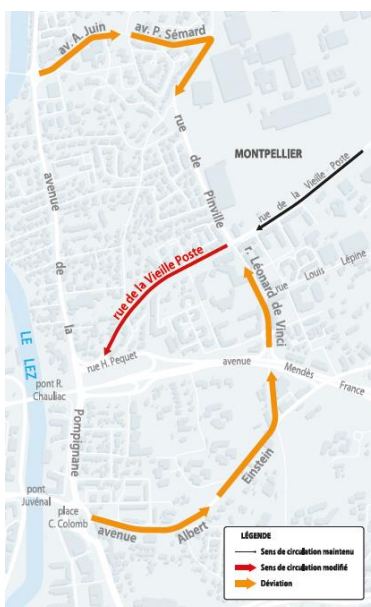
Incidences sur les lignes de bus :

- les lignes 51 et 9 sont déviées par les avenues Président Pierre Mendès France, Albert Einstein et la rue Léonard de Vinci.
- les arrêts Vieille Poste, François Couperin et Lagoya ne seront pas desservis. Se reporter à l'arrêt provisoire rue Louis Lépine.



Incidences sur la circulation :

- mise en sens unique de la rue de la Vieille Poste
- maintien du sens de circulation direction Montpellier
- mise en place deux itinéraires de déviation
  - par le Nord, suivre les avenues de la Pompignane, Alphonse Juin, Pierre Sémard et la rue de Pinville ;
  - par le Sud, suivre la place Christophe Colomb, l'avenue Albert Einstein et la rue Léonard de Vinci.



- **Quartier Prés d'Arènes**

- **Où ? Rue Assia Djebar, du boulevard Fabre de Morlhon vers l'avenue des Prés d'Arènes.**

Quand ? Du 11 juillet au 2 août 2024. Prolongation jusqu'au 2 septembre 2024.

Quoi ? Réalisation des trottoirs.

Maître d'ouvrage : SA3M.

Incidences sur la circulation :

- mise à sens unique de la rue Assia Djebar, du boulevard Fabre de Morlhon vers l'avenue des Prés d'Arènes ;
- mise en place d'une déviation par l'avenue des Prés d'Arènes, le carrefour des Alizées et le boulevard Jacques Fabre de Morlon ;
- circulation piétonne maintenue.

- **Où ? Rue du Lantissargues.**

Quand ? Du 24 juin au 31 juillet 2024. Prolongation jusqu'au 30 septembre 2024. Reprise des travaux le 26 août 2024.

Quoi ? Renouvellement des réseaux des eaux usées et eaux potable.

Maître d'ouvrage : SA3M.

Incidences sur la circulation :

- mise en place d'un alternat rue du Lantissargues au croisement avec la rue de l'Industrie ;
- suppression de places de stationnement ;
- accès riverains maintenus.

- **Où ? Rue de la Courbe, de la rue de la Première Écluse à l'avenue du Pont Trinquat.**

Quand ? Du 10 juin au 30 septembre 2024.

Quoi ? Travaux de terrassement et de forage dans le cadre de l'agrandissement de la station épuration MAERA.

Maître d'ouvrage : ENEDIS.

Incidences sur la circulation :

- fermeture de la rue de la Courbe, de la rue de la Première Écluse à l'avenue du Pont Trinquat ;
- un itinéraire de déviation sera mis en place par les rues de la Première Écluse, de la Rauze et l'avenue du Docteur Jacques Fourcade.
- accès riverains maintenus.

- **Où ? Avenue des Prés d'Arènes, entre les rues des Catalpas et des Yuccas.**

Quand ? Du 3 juin au 12 juillet 2024. Prolongation jusqu'au 2 septembre 2024.

Quoi ? Travaux de terrassement et pose d'un nouveau revêtement.

Maître d'ouvrage : SA3M.

Incidences sur la circulation piétonne et cycliste :

- neutralisation de la voie piétonne et cycliste avenue des Prés d'Arènes ;
- la circulation piétonne et cycliste est basculée sur le côté opposé avenue des Prés d'Arènes (parc des Yuccas).

- **Métropole (hors Montpellier)**

- **Où ? Baillargues – route Impériale, entre la route de Nîmes (RN113) et la rue Vincent Scotto.**

Quand ? Du 17 juin à janvier 2025.

Quoi ?

- Création d'une piste cyclable.
- Réfection de la chaussée et des trottoirs.
- Enfouissement des réseaux télécom, électrique et de l'éclairage public.

Maître d'ouvrage : Montpellier Méditerranée Métropole.

Incidences sur la circulation :

- la route Impériale sera mise à sens unique entre la rue du Levant et la rue Vincent Scotto ;
- un itinéraire de déviation est mis en place par les rues Jean Vilar, du contrôle et la rue du Levant ;
- accès riverains maintenus.

○ **Où ? Beaulieu – avenue de Saint-Geniès-des-Mourgues (M118E2), entre la M610 et le giratoire d’entrée de la commune.**

Quand ? Du 17 au 18 juillet 2024. Prolongation jusqu’au 9 août 2024. Reprise des travaux le 5 août 2024.

Quoi ? Réfection de la chaussée.

Maître d’ouvrage : Montpellier Méditerranée Métropole.

Incidences sur la circulation :

- fermeture en journée de l’avenue de Saint-Geniès-des-Mourgues (M118E2), entre la M610 et le giratoire d’entrée de la commune ;
- mis en place d’un itinéraire de déviation par la M610, les rues des Chênes, Émile Mercier et le chemin des Pins.

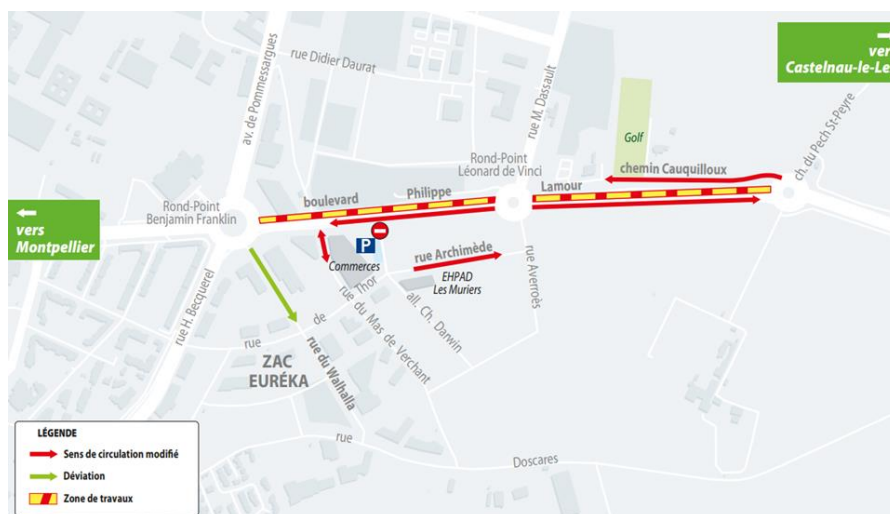
○ **Où ? Castelnau-le-Lez - boulevard Philippe Lamour.**

Quand ? Du 12 février au 27 décembre 2024.

Quoi ? Démolition des bordures et trottoirs, dans le cadre de l’aménagement de la ligne 1 du bustram.

Maître d’ouvrage : TaM.

Incidences sur la circulation **du 1<sup>er</sup> juillet jusqu’au 29 novembre 2024** : mise en sens unique du boulevard Philippe Lamour.



○ **Où ? Fabrègues – route métropolitaine 27E7**

Quand ? Du 15 juillet au 20 septembre 2024. Reprise des travaux le 9 septembre 2024.

Quoi ?

- Création d’une piste cyclable et d’un cheminement piéton sécurisés.
- Réfection de la chaussée.

Maître d’ouvrage : Montpellier Méditerranée Métropole.

Incidences sur la circulation : réouverture de la route métropolitaine 27E7 entre la RM185 et la RM185E1.



○ **Où ? Lattes – Avenue des Platanes**

Quand ? Du 5 juillet au 2024 à juin 2025. Reprise des travaux le 2 septembre 2024.

Quoi ? Pose de canalisations d'eaux usées et d'eau potable.

Maître d'ouvrage : SA3M.

Incidences sur la circulation :

- fermeture de l'avenue des Platanes selon les besoins du chantier ;
- accès à l'avenue des Platanes par l'avenue de Figuières ou par la rue du Mas Rouge selon l'évolution du chantier ;
- accès riverains maintenus.

○ **Où ? Lattes – chemins du Mas de Merle et de la Cereirede.**

Quand ? Du 3 juin au 30 septembre 2024.

Quoi ? Travaux de terrassement et de forage dans le cadre de l'agrandissement de la station épuration MAERA

Maître d'ouvrage : ENEDIS.

Incidences sur la circulation :

- fermeture du chemin du Mas de Merle ;
- fermeture du chemin de la Cereirede entre la rue de la Première Écluse et la station d'épuration MAERA ;
- un itinéraire de déviation sera mis en place par les rues de la Première Écluse, de la Rauze et l'avenue du Docteur Jacques Fourcade.

○ **Où ? Lavérune – avenue des Serres (RM5E2)**

Quand ? Du 15 juillet 2024 à décembre 2025.

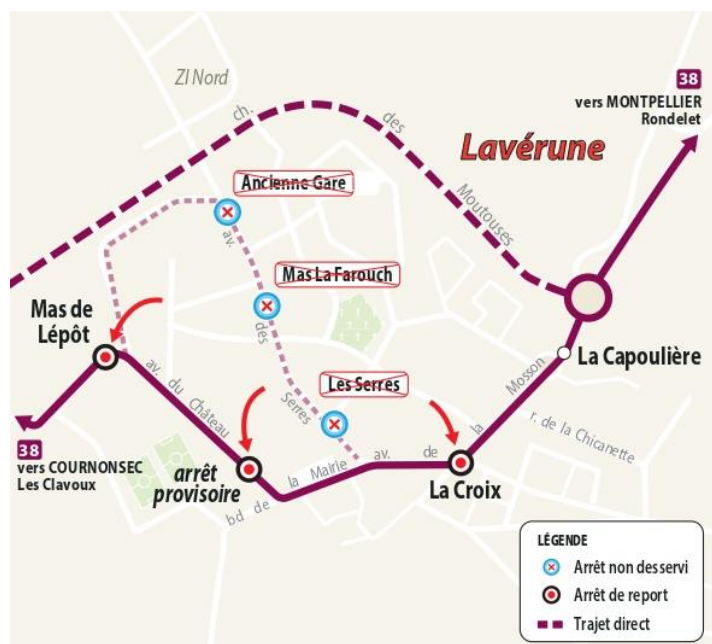
Quoi ?

- Création de pistes cyclables.
- Réfection de la chaussée et des trottoirs.
- Renouvellement des réseaux d'assainissement et des eaux pluviales.

Maître d'ouvrage : Régie des Eaux.

Incidences sur les lignes de bus :

- les lignes de bus TaM et LIO seront déviées par l'avenue de la Mosson, le boulevard de la Mairie et l'avenue du Château ;
- les arrêts : Ancienne Gare, Mas la Farouch et Les Serres ne sont pas desservis dans les deux sens ;
- se reporter aux arrêts : Mas de Lépôt, La Croix et aux arrêts provisoires avenue du Château.



Incidences sur la circulation :

- l'avenue des Serres sera fermée à la circulation selon les besoins du chantier ;
- un itinéraire de déviation est mis en place par l'avenue du Château (RM5E12) et le boulevard de la Mairie ;
- accès riverains maintenus.

○ **Où ? Le Crès – place du Pont Trinquat, entre la rue des Martins Pêcheurs et la rue des Jardins du Sablas.**

Quand ? Du 3 juin au 25 octobre 2024.

Quoi ?

- Branchement des Arènes au réseau des eaux usées.
- Réfection de la voirie et pose de bordures.
- Réfection et élargissement des trottoirs.
- Création d'une piste cyclable et piétonne (voie verte) afin d'améliorer et sécuriser les déplacements des piétons, des cyclistes et des personnes à mobilité réduite (PMR).

Maîtrise d'ouvrage : Montpellier Méditerranée Métropole.

Incidences sur la circulation **du 3 juin au 5 août** :

- fermeture de la place du Pont Trinquat, entre le rond-point des Arènes du Crès, la rue des Jardins du Sablas et la rue des Tamaris ;
- mise en place d'une déviation par la rue des Tamaris dans les deux sens de circulation ;
- accès riverains, aux commerces, au marché dominical et au stade Jacques Robert maintenus.

○ **Où ? Montferrier-sur-Lez – rond-point d'Agropolis.**

Quand ? Du 2 octobre 2023 au 31 mai 2024. Prolongation jusqu'au septembre 2025.

Quoi ? Aménagement des nouveaux giratoires d'Agropolis sous la RM65, dans le cadre de la construction de la ligne 5 de tramway.

Maître d'ouvrage : TaM.

Incidence sur la circulation : réduction à une voie du giratoire d'Agropolis sous la RM65.

○ **Où ? : Montferrier-sur-Lez – RM17E11 – Pont du Lez.**

Quand ? À partir du 16 juin 2023.

Quoi ? Création d'une voie verte sur la RM17E11 et élargissement du pont du Lez.

Maître d'ouvrage : Montpellier Méditerranée Métropole.

Incidence sur la circulation : circulation alternée gérée par feux sur le pont du Lez.

○ **Où ? Saint Drézéry – route de Saint-Jean-de-Cornies (M118 E1), entre la route de Beaulieu (M118) et la limite de commune.**

Quand ? Du 17 au 18 juillet 2024. Prolongation jusqu'au 9 août 2024. Reprise des travaux le 5 août 2024.

Quoi ? Réfection de la chaussée.

Maître d'ouvrage : Montpellier Méditerranée Métropole.

Incidences sur la circulation :

- fermeture en journée de la route de Saint-Jean-de-Cornies (M118 E1), entre la route de Beaulieu (M118) et la limite de commune ;
- mise en place d'un itinéraire de déviation par la M118 et la D120.

○ **Où ? Saint-Génies-des-Mourgues – avenue de Beaulieu (M118E2), entre la M610 et l'entrée de la commune.**

Quand ? Du 17 au 18 juillet 2024. Prolongation jusqu'au 9 août 2024. Reprise des travaux le 5 août 2024.

Quoi ? Réfection de la chaussée.

Maître d'ouvrage : Montpellier Méditerranée Métropole.

Incidences sur la circulation :

- fermeture en journée de l'avenue de Beaulieu (M118E2), entre la M610 et l'entrée de la commune ;
- mis en place d'un itinéraire de déviation par la M610 et l'avenue de Montpellier (M54).

- **Où ? Saint-Jean-de-Védas - ZAC de la Lauze – rue Henri Farman, entre la rue Saint-Exupéry et le rond-point de l'autoroute 709.**

Quand : Du 21 février 2024 au 27 septembre 2024.

Quoi :

- Création d'un barreau routier.
- Aménagement d'une piste cyclable.
- Réalisation d'un giratoire.

Maître d'ouvrage : Montpellier Méditerranée Métropole.

Incidences sur la circulation **du 15 avril au 31 août** :

- fermeture de la rue Henri Farman entre le numéro 1 rue Maryse Bastié et le 650 rue Henri Farman ;
- mise en place d'un itinéraire de déviation par les rues Jacqueline Auriol, place Rolland Garros et Henri Farman ;
- accès entreprises maintenus.

- **Où ? Vendargues – avenue de la Gare, rue des Balances et rue des Bergeries.**

Quand ? Du 17 juin au 8 août 2024. Prolongation jusqu'au 27 juin 2025.

Quoi ?

- Enfouissement des réseaux télécom, électrique et de l'éclairage public.
- Aménagement de voirie.

Maître d'ouvrage : Montpellier Méditerranée Métropole.

Incidences sur la circulation :

- suppression de places de stationnement ;
- mise en place d'une circulation alternée selon les besoins du chantier.